

臺北市政府工務局大地工程處

臺北市水土保持申請書件管理平台

系統操作手冊

(技師 / 各類委員)

廠商名稱：多維空間資訊有限公司

聯絡資訊：02-27929328 / tcge7@geovector.com.tw

目 錄

第壹章	案件申請至受理階段系統操作說明.....	1
第一節	新案申請.....	1
第二節	案件受理.....	6
第三節	案件退補件.....	7
第四節	案件不予受理.....	9

圖目錄

圖 1：進入水土保持申請書件案件列表.....	1
圖 2：案件申請資訊填登作業.....	2
圖 3：選擇「水土保持設施類別」.....	2
圖 4：選擇「設施型式」並填寫「設施名稱」及數量.....	3
圖 5：選擇「檢核項目」並填寫尺寸.....	3
圖 6：點選「加入清單」.....	4
圖 7：點選「存檔」送出.....	4
圖 8：案件送出後狀態轉為「申請中」.....	5
圖 9：案件繳交審查費通知信件.....	6
圖 10：受理頁籤提供審查費繳費單下載.....	6
圖 11：案件退補件通知.....	7
圖 12：點選「退補件」按鈕.....	7
圖 13：補正案件資訊後存檔送出.....	8
圖 14：不予受理信件通知.....	9
圖 15：案件不予受理畫面截圖.....	9

第壹章 案件申請至受理階段系統操作說明

於線上進行案件申請，透過目的事業主管機關函轉至大地工程處後，即可啟動水土保持計畫線上受理程序。

第一節 新案申請

承辦技師登入系統後，點選「水土保持申請書件」進入案件列表，若欲新增水土保持計畫，則可點選「新增案件」功能鍵來進行水土保持計畫線上申請作業。於案件資訊填登完備後，可送出至業務科室進行案件受理查核。

一、技師可於主選單點選「水土保持申請書件」進到承辦及監造案件之列表。

案件編號	水保局編號	案件狀態	水土保持計畫案件名稱	審查期間	承辦人
SWC20221121092437	TT9911111041	審查中	上傳申請書測試	112.02.27	王大明 [詳] [修]
SWC20221118131945	TT9911111038	不予受理	申請書測試		王大明 [詳]
SWC20221024163856	TT99111110005	監工中	ALL表單快篩測試	審查完成	王小明 [詳]
SWC20221003172840	TT99111110001	申請中	測試PWA各項表單	測試	[詳] [修]
SWC20220914094406	TT99111109005	受理中	測試義務人資料		王小明 [詳] [修]

圖 1：進入水土保持申請書件案件列表

二、點下「新增案件」，進到案件編輯畫面填寫計畫申請資訊。

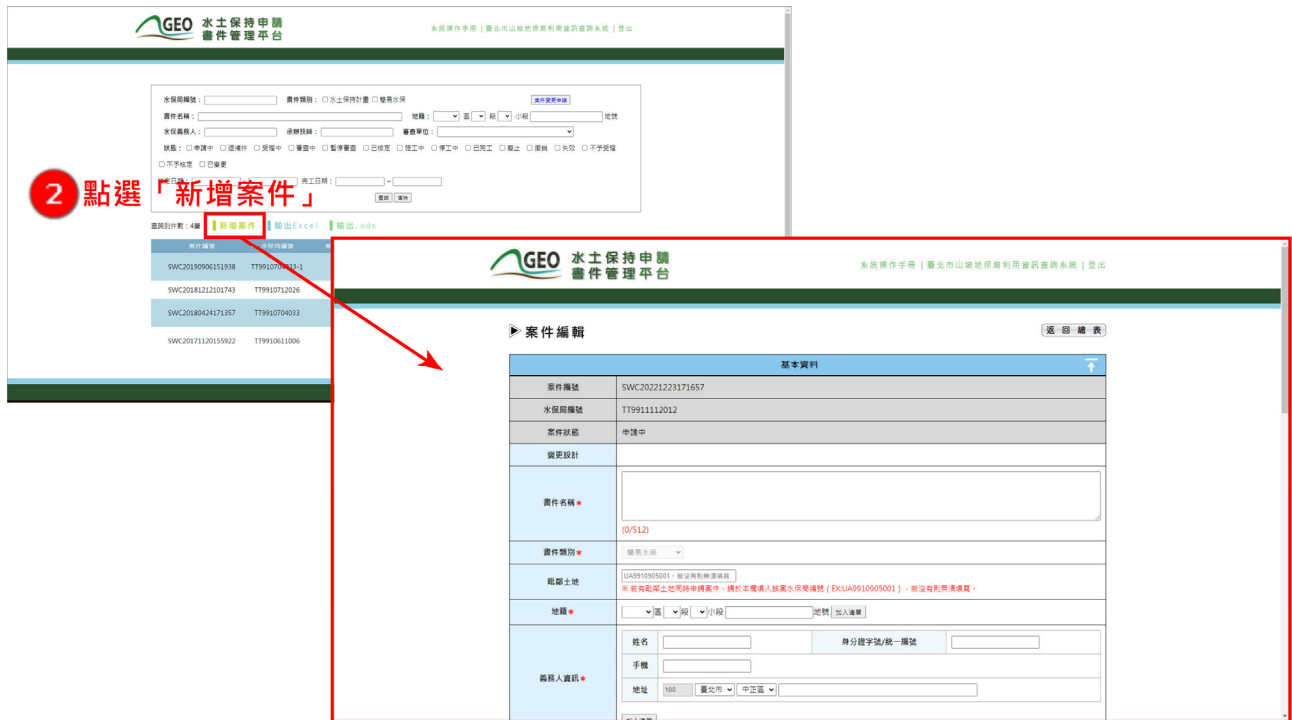


圖 2：案件申請資訊填登作業

三、承辦技師於填寫水保設施項目時，可透過選擇「設施類別」、「設施型式」來建立大部分的水保設施項目，而非清單上的項目則可使用「其他設施」進行填登，並選擇「檢核項目」，確認是否屬漸變設施，並列出詳細項目尺寸。



圖 3：選擇「水土保持設施類別」

step1

水土保持設施類別 **選擇「設施型式」並填寫「設施名稱」及數量**

4

設施名稱 (位置或編號)	<input type="text" value="TA1"/>
設施型式	<input type="text" value="鋼筋混凝土-重力排水"/> ※ 請務必於step2「檢核項目」分別新增溢流口及排放口資訊
數量	<input type="text" value="1"/> 座 ※ 本欄位限輸入數值格式，若要輸入非數字格式「設施形式」請選擇「其他」類別。

step2

檢核項目 屬漸變設施

尺寸
(斷面積-W*H) ~ X ~ X ~ ※ 本欄位限輸入小數點第二位。
※ 本欄位限輸入數值格式，若要輸入非數字格式「設施形式」請選擇「其他」類別。

step3

圖 4：選擇「設施型式」並填寫「設施名稱」及數量

step1

水土保持設施類別

設施名稱
(位置或編號)

設施型式 ※ 請務必於step2「檢核項目」分別新增溢流口及排放口資訊

數量 座 ※ 本欄位限輸入數值格式，若要輸入非數字格式「設施形式」請選擇「其他」類別。

step2 **5-1 選擇「檢核項目」**

檢核項目 屬漸變設施

尺寸
(斷面積-W*H) X ~ X ~ m ※ 本欄位限輸入小數點第二位。
※ 本欄位限輸入數值格式，若要輸入非數字格式「設施形式」請選擇「其他」類別。

step3

step2 **5-2 依據系統提供尺寸欄位格式，依序填寫尺寸**

檢核項目 屬漸變設施

尺寸
(斷面積-W*H) L*W*H= ~ X ~ X ~ m ※ 本欄位限輸入小數點第二位。
※ 本欄位限輸入數值格式，若要輸入非數字格式「設施形式」請選擇「其他」類別。

圖 5：選擇「檢核項目」並填寫尺寸

設施型式 ※請務必於step2「檢核項目」分別新增溢流口及排放口資訊

數量 座 ※本欄位限輸入數值格式，若要輸入非數字格式「設施形式」請選擇「其他」類別。

step2

檢核項目 屬漸變設施

尺寸 (斷面積-W×H) W×H= ~ X ~ X ~ m ※本欄位限輸入小數點第二位。
※本欄位限輸入數值格式，若要輸入非數字格式「設施形式」請選擇「其他」類別。

step3 **6** 填寫完畢後點選「加入清單」，並確認資訊已加入下方表格

水土保持設施類別	設施名稱 (位置或編號)	漸變設施	設施型式	數量	檢核項目	尺寸	
滯洪沉砂設施(共構)	TA1	否	鋼筋混凝土-重力排水	1座	池體(長×寬×高)	L*W*H=9.00×8.00×3.00 m	<input type="button" value="刪除"/>
滯洪沉砂設施(共構)	TA1	否	鋼筋混凝土-重力排水	1座	溢流口(寬×高)	W*H=2.00×0.50 m	<input type="button" value="刪除"/>

圖 6：點選「加入清單」

step3

水土保持設施類別	設施名稱 (位置或編號)	漸變設施	設施型式	數量	檢核項目	尺寸	
滯洪沉砂設施(共構)	TA1	否	鋼筋混凝土-重力排水	1座	池體(長×寬×高)	L*W*H=9.00×8.00×3.00 m	<input type="button" value="刪除"/>
滯洪沉砂設施(共構)	TA1	否	鋼筋混凝土-重力排水	1座	溢流口(寬×高)	W*H=2.00×0.50 m	<input type="button" value="刪除"/>
滯洪沉砂設施(共構)	TA1	否	鋼筋混凝土-重力排水	1座	排放口(寬×高)	W*H=0.30×0.30 m	<input type="button" value="刪除"/>
坡面保護設施	植生	否	植生	200m ²	植生面積		<input type="button" value="刪除"/>
排水設施	D1	否	排水溝(混凝土溝)	30.2m	數量(長度)、尺寸(斷面積)	W*H=0.60×0.60 m	<input type="button" value="刪除"/>
排水設施	D2	否	排水溝(混凝土溝)	123m	數量(長度)、尺寸(斷面積)	W*H=0.30×0.50 m	<input type="button" value="刪除"/>

7 完成設施項目內容及基本資訊填登，點選「存檔」送出

圖 7：點選「存檔」送出

四、填登完案件送出後，案件申請傳送至業務端，案件狀態為「申請中」。完成後視同已送件大地工程處，俟目的事業主管機關核轉後正式辦理水土保持計畫案件受理查核，案件將轉為「受理中」。

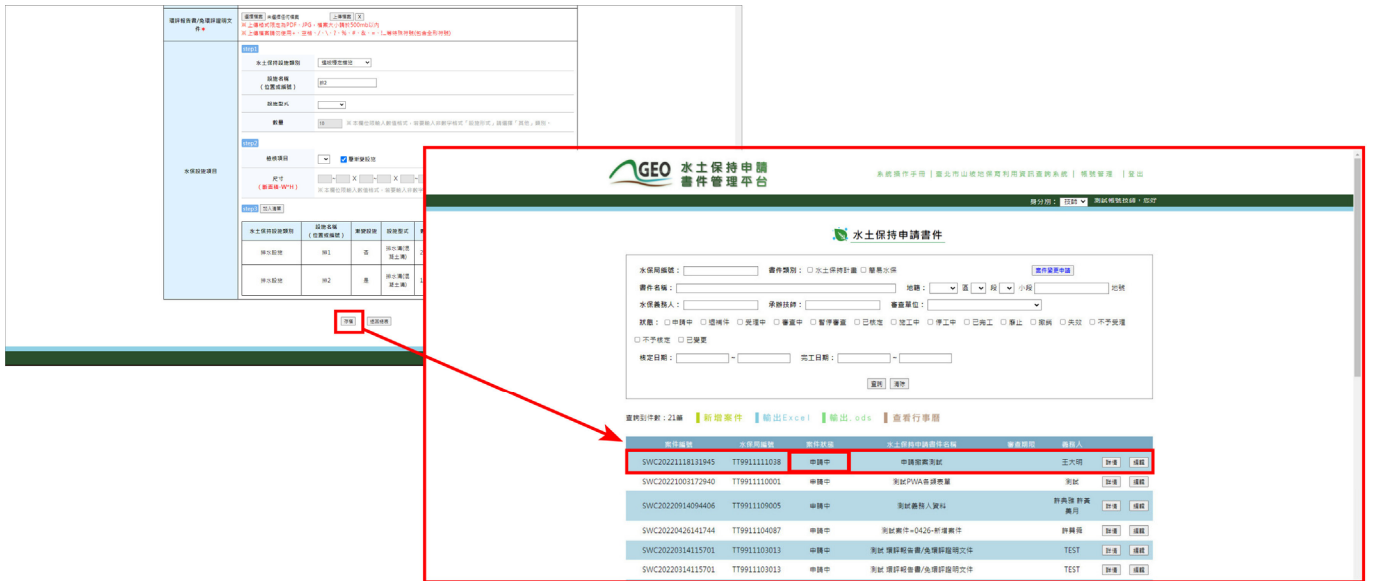


圖 8：案件送出後狀態轉為「申請中」

第二節 案件受理

若案件資料欄位均備妥且無須補附，經受理查核核准後，系統會自動同步產製審查費繳費單與計算繳費期限並發信通知。系統將提供審查費繳費單於書件管理平台受理頁籤，以供義務人及承辦技師下載進行繳費。俟繳納審查費後，則自動進行委外作業流程，並將狀態改為「審查中」，通知義務人、承辦技師與審查單位。

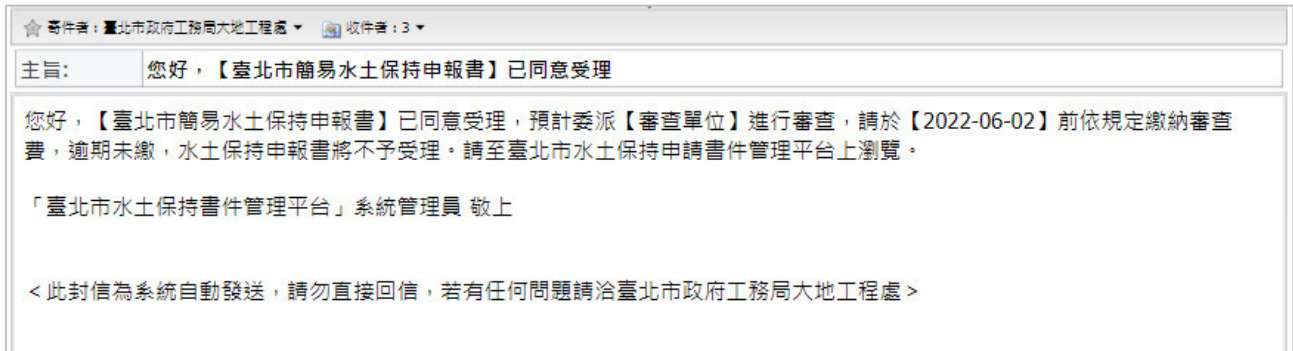


圖 9：案件繳交審查費通知信件



圖 10：受理頁籤提供審查費繳費單下載

第三節 案件退補件

每筆案件可進行兩次退補件作業，每次補正期限為 14 日。於案件遭大地工程處退補件時，系統會自動更動案件狀態為「退補件」，並通知義務人與承辦技師需於補正期限內提送補正資料。




圖 11：案件退補件通知

技師可於案件詳情之「受理」頁籤瀏覽補正期限及退補件說明，並於線上申請欄位點選「退補正補件」來進行補件作業流程。



圖 12：點選「退補件」按鈕



水土保持申請書件管理平台

系統操作手冊 | 臺北市山坡地保育利用資訊查詢系統 | 帳號管理 | 登出

測試帳號: 技師, 您好

▶ 案件編輯 **2 編輯需修正資料** 返回總表

基本資料																						
案件編號	SWC20210503095007																					
水保局編號	TT9911005002																					
案件狀態	退補件																					
變更設計																						
書件名稱 *	測試案件-0503-測試受理案件表第二次退補正 (0/512)																					
書件類別 *	水土保持計畫																					
毗鄰土地	UA9910905001 - 設法有則無須填寫 ※若有毗鄰土地同時申請案件,請於本欄填入該案水保局編號(EXUA9910905001),若沒有則無須填寫。																					
地籍 *	區: [] 段: [] 小段: [] 地號: [加入清單]																					
	序號	區	段	小段	地號	山坡地範圍	水保計畫申請紀錄	水土保持法違規紀錄	可利用限度	陽明山國家公園範圍	林地類別	地質敏感區										
	1	北投	泉源	三	178				宜農牧地		宜農牧地	否										
義務人資訊 *	姓名		身分證字號/統一編號																			
	手機																					
地址		100 臺北市 中正區 []																				
加入清單 <table border="1" style="width: 100%; border-collapse: collapse; font-size: x-small;"> <thead> <tr> <th>序號</th> <th>姓名</th> <th>身分證字號</th> <th>手機</th> <th>地址</th> </tr> </thead> <tbody> <tr> <td>1</td> <td>測試案件許舜舜</td> <td>[]</td> <td>[]</td> <td>松德路300號</td> </tr> </tbody> </table>													序號	姓名	身分證字號	手機	地址	1	測試案件許舜舜	[]	[]	松德路300號
序號	姓名	身分證字號	手機	地址																		
1	測試案件許舜舜	[]	[]	松德路300號																		
聯絡人 *	測試案件-許舜舜 (0/50)																					
聯絡人手機 *	[] (0/50) (範圍: 0928123456 分機請用*)																					
聯絡人E-mail *	[] (0/200) ※以一組電子信箱地址為限																					
目的事業主管機關	[] 其他: [] (0/50)																					
計畫面積(公頃) *	0.12 公頃																					
承辦技師	測試帳號																					
承辦人員	許舜舜																					
承辦建築師	請選擇																					
座標 *	X: [300580] Y: [2778810] ※請輸入TWD-97座標系, 範例: X: 301410 Y: 2778606																					
計畫申請書	[選擇檔案] 未選擇任何檔案 [上傳檔案] X ※上傳格式限定為PDF, 檔案大小請於500mb以內 ※上傳檔案請勿使用+, 空格, /, \, ?, %, #, &, =, -!, 等特殊符號(包含全形符號)																					
環評報告書/免環評證明文件 *	[選擇檔案] 未選擇任何檔案 [上傳檔案] X TEST1.pdf ※上傳格式限定為PDF, JPG, 檔案大小請於500mb以內 ※上傳檔案請勿使用+, 空格, /, \, ?, %, #, &, =, -!, 等特殊符號(包含全形符號)																					
水保設施項目	step1 水土保持設施類別: [] 設施名稱 (位置或編號): [] 設施型式: [] 數量: [] ※本欄位限輸入數值格式, 若要輸入非數字格式「設施形式」, 請選擇「其他」類別。																					
	step2 檢核項目: [] <input type="checkbox"/> 漸變設施 尺寸 (斷面積-W*H): [] X [] X [] X [] ※本欄位限輸入小數點後二位。 ※本欄位限輸入數值格式, 若要輸入非數字格式「設施形式」, 請選擇「其他」類別。																					
	step3 [加入清單]																					

3 點選「存檔」送出 存檔 返回總表

圖 13：補正案件資訊後存檔送出

第四節 案件不予受理

若案件補正期限逾期或是已達退件次數上限後仍未完成補正作業，業務單位可透過駁回來處理案件，執行後即時通知義務人及承辦技師，並同步更新案件狀態為「不予受理」。

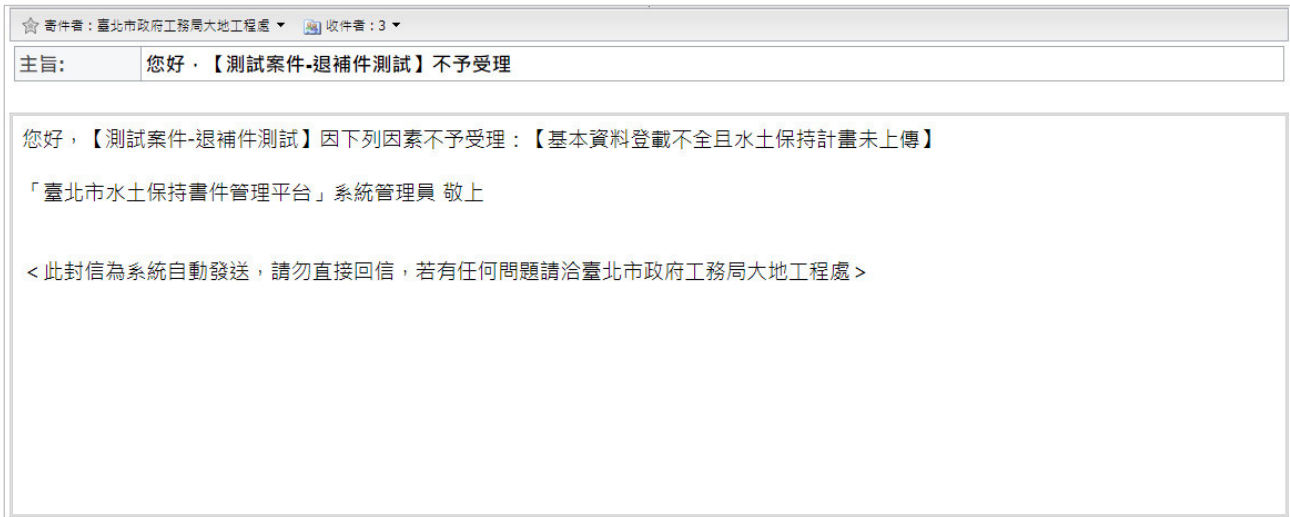


圖 14：不予受理信件通知



圖 15：案件不予受理畫面截圖